INTERVENTO N.1 VIABILITA' DI PROGETTO STRADA URBANA DI QUARTIERE DI TIPO "E" SCALA 1:2.000

SEZIONE A-A STRADA URBANA DI QUARTIERE DI TIPO "E"
SCALA 1:100

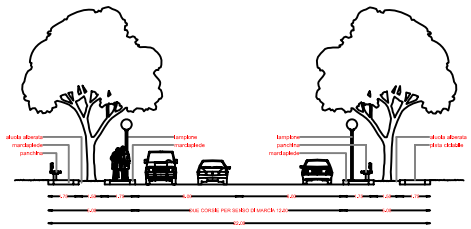

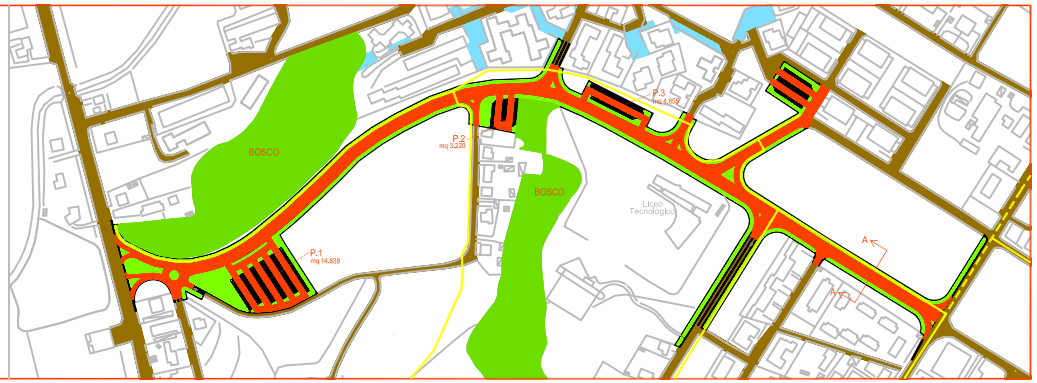

Verifica standards urbanistici dei parcheggi nello stato di consistenza attuale			
		SUPERFICIE	STATO DI CONSISTENZA ATTUALE
STATO ATTUALE	1	1,957 mq	parcheggio
	2	2,118 mq	parcheggio
	3	6,051 mq	parcheggio
	4	440 mq	parcheggio
	5	1,130 mq	parcheggio
	6	1,432 mq	parcheggio
	7	610 mq	parcheggio
	8	737 mq	parcheggio
	9	1,258 mq	parcheggio
	10	890 mq	parcheggio
	11	915 mq	parcheggio
	12	333 mq	parcheggio
TOTALE		17,271 mq	

Verifica standards urbanistici dei parcheggi nello stato di progetto			
		SUPERFICIE	STATO DI PROGETTO
PROGETTO	1	14,838 mq	parcheggio
	2	3,220 mq	parcheggio
	3	4,855 mq	parcheggio
	4	910 mq	parcheggio
TOTALE		23,823 mq	

Fabbisogno minimo e stato di consistenza attuale dei parcheggi dopo gli interventi di integrazione del comprensorio di recupero					
	SUPERFICIE URBANISTICA SULLA PROGETTO		ABITANTI	FABBISOGNO MINIMO	STATO DI CONSISTENZA
Parcheggi	2,5 mq/ab.	X	4,395	= 10,987 mq	41,094 mq

INTERVENTO N.2 STRADA URBANA LOCALE DI PROGETTO DI TIPO "F" SCALA 1:2.000

SEZIONE B-B STRADA URBANA LOCALE DI TIPO "F"
SCALA 1:100

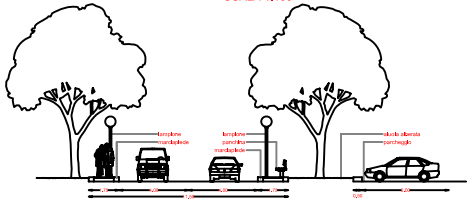

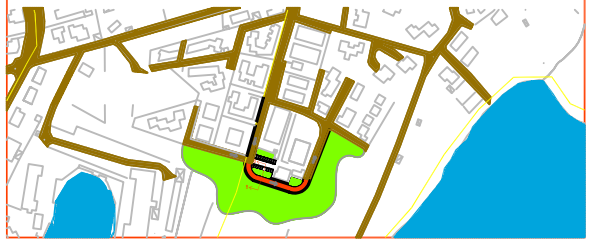

STATO DI CONSISTENZA ATTUALE DELLA VIABILITA' CON INDICAZIONE DEGLI INTERVENTI E TRACCIATO DELLE PISTE CICLABILI SCALA 1:5.000

INTERVENTO N.3 STRADA URBANA LOCALE DI PROGETTO DI TIPO "F" SCALA 1:2.000

SEZIONE C-C STRADA URBANA LOCALE DI TIPO "F"
SCALA 1:100

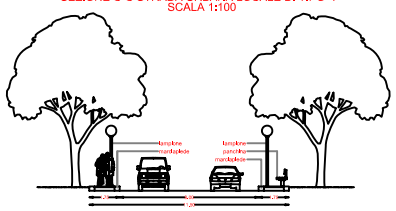

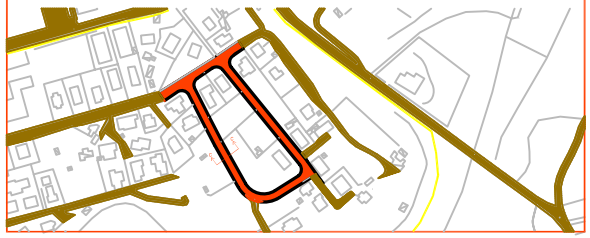

INTERVENTO N.4 STRADA URBANA LOCALE DI PROGETTO DI TIPO "F" SCALA 1:2.000

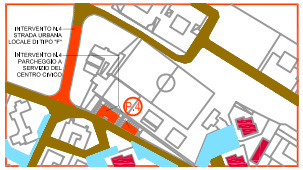

INTERVENTO N.5 ELIMINAZIONE FERMATA BUS SCALA 1:2.000

LEGENDA

- Zona del piano di recupero mq 2.530.760
- Lago
- Stato attuale della viabilità
- Parcheggi mq 17.571
- Viabilità di progetto
- Sistema di percorsi pedociclabili
- Percorso ciclabile di proposta
- Percorso ciclabile esistente
- Attraversamenti

COMUNE DI SABAUDIA

PROVINCIA DI LATINA

PROPOSTA CONTRATTO DI QUARTIERE II

"IL FUTURO RECUPERA IL PASSATO"

PIANO DI RECUPERO

art.28 L.457/78

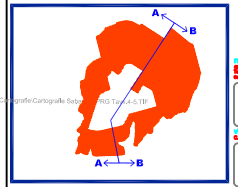

massimo ponini ingegnere
O.P. [illegible]
vittorio tomassetti architetto
O.P. [illegible]
michele moretti architetto
O.P. [illegible]
carlo ranzato architetto
O.P. [illegible]

INTERVENTI DI INTEGRAZIONE DELLE OPERE DI VIABILITA' E PARCHEGGI NEL COMPRENSORIO DI RECUPERO SU BASE AEREOFOTOGRAMMETRICA

TAVOLA 16c | DATA 20.03.2004 | SCALA 1:5.000

COLLABORATORI: dott.arch.Francesca Cecconi, geom. Stefano Cecchini, P.I. Giuseppe Ingenito, geom. Alessandro Iannitelli, geom. Pietro Marra, geom. Fiorella Ottaviani, dott.ing.Flavio Pasini, dott.arch. Alessandro Rosati, geom. Gianni Sciarretti