

'Appunti per un progetto di mobilità sostenibile in Agro Pontino'

Fig. 1



'Appunti per un progetto di mobilità sostenibile in Agro Pontino'



Fig. 2

TRACCIATO EUROVELO' 7 - TRATTO ROMA-SESSA AURUNCA

'Appunti per un progetto di mobilità sostenibile in Agro Pontino'



Fig.3

TRACCIATO EUROVELO' 7 - TRATTO LIDO DI LATINA - TERRACINA

'Appunti per un progetto di mobilità sostenibile in Agro Pontino'



Fig.4

**TRACCIATI EUROVELO' 7 ED EUROVELO' 5
NELL'AREA SUD-LAZIO
POSIZIONE BARICENTRICA DEL CENTRO DI PRIVERNO**

10 km
5 mi

UNA RETE CICLABILE PER L'AGRO PONTINO

Legenda

Stazioni ferroviarie

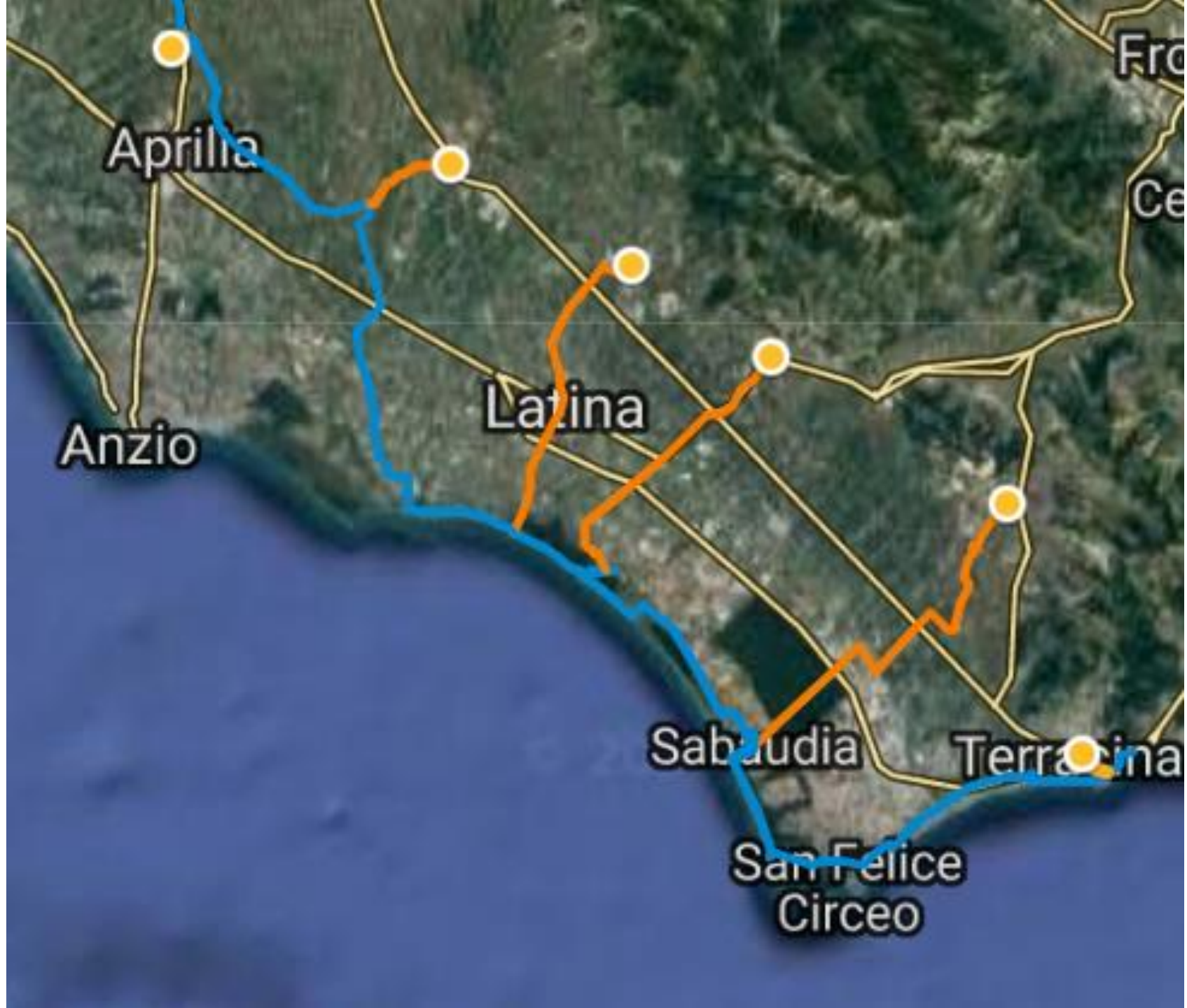


Connessioni ferrovia

Eurovelo 7



EUROVELO 7



UNA RETE CICLABILE PER L'AGRO PONTINO

Legenda

Stazioni ferroviarie



Conessioni ferrovia

Eurovelo 7

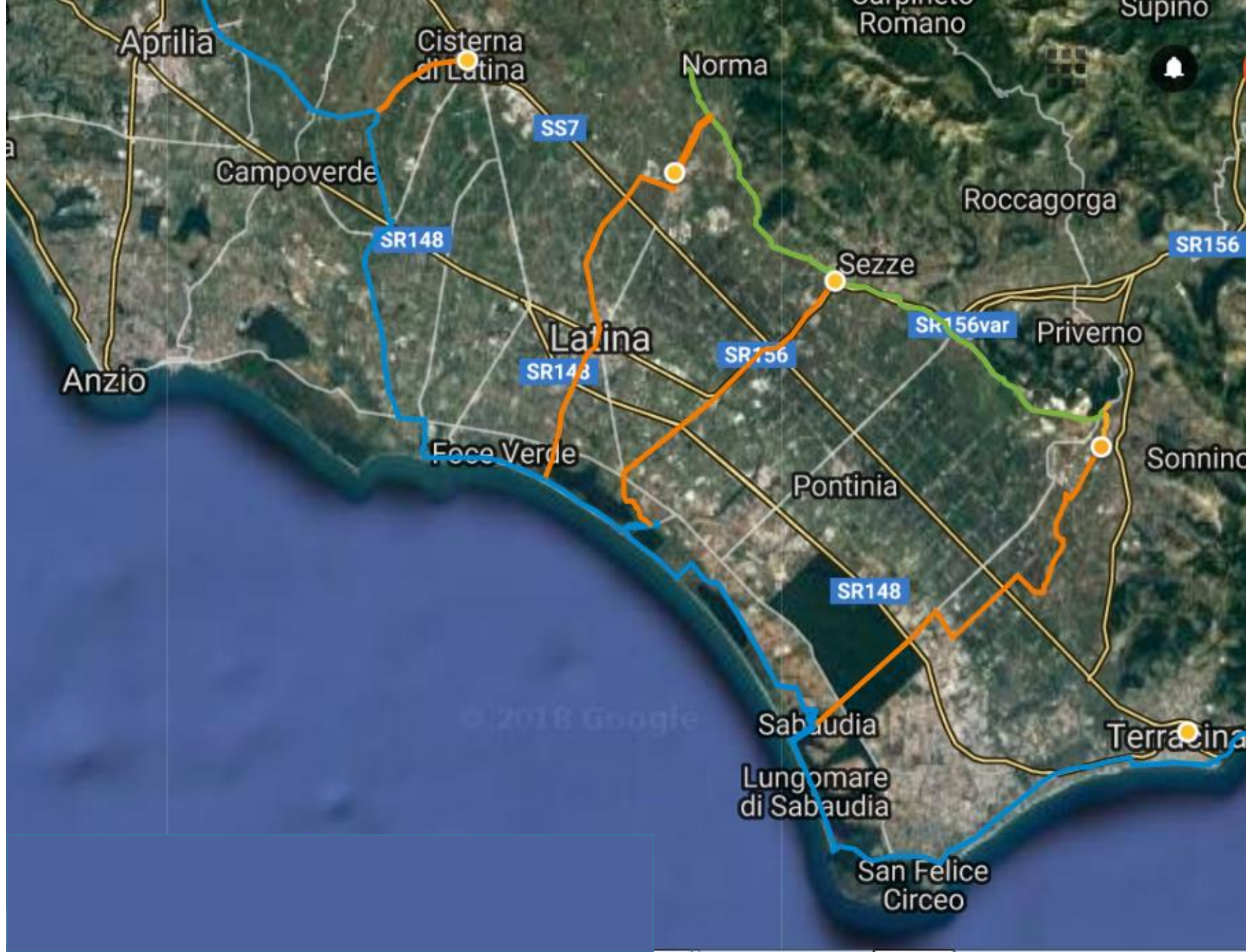


Eurovelo 7



Percorso pedemontano

(Su antico tracciato ferroviario)



UNA RETE CICLABILE PER L'AGRO PONTINO

Legenda

Stazione ferroviaria



Conessioni ferrovia Eurovelo 7



Eurovelo 7



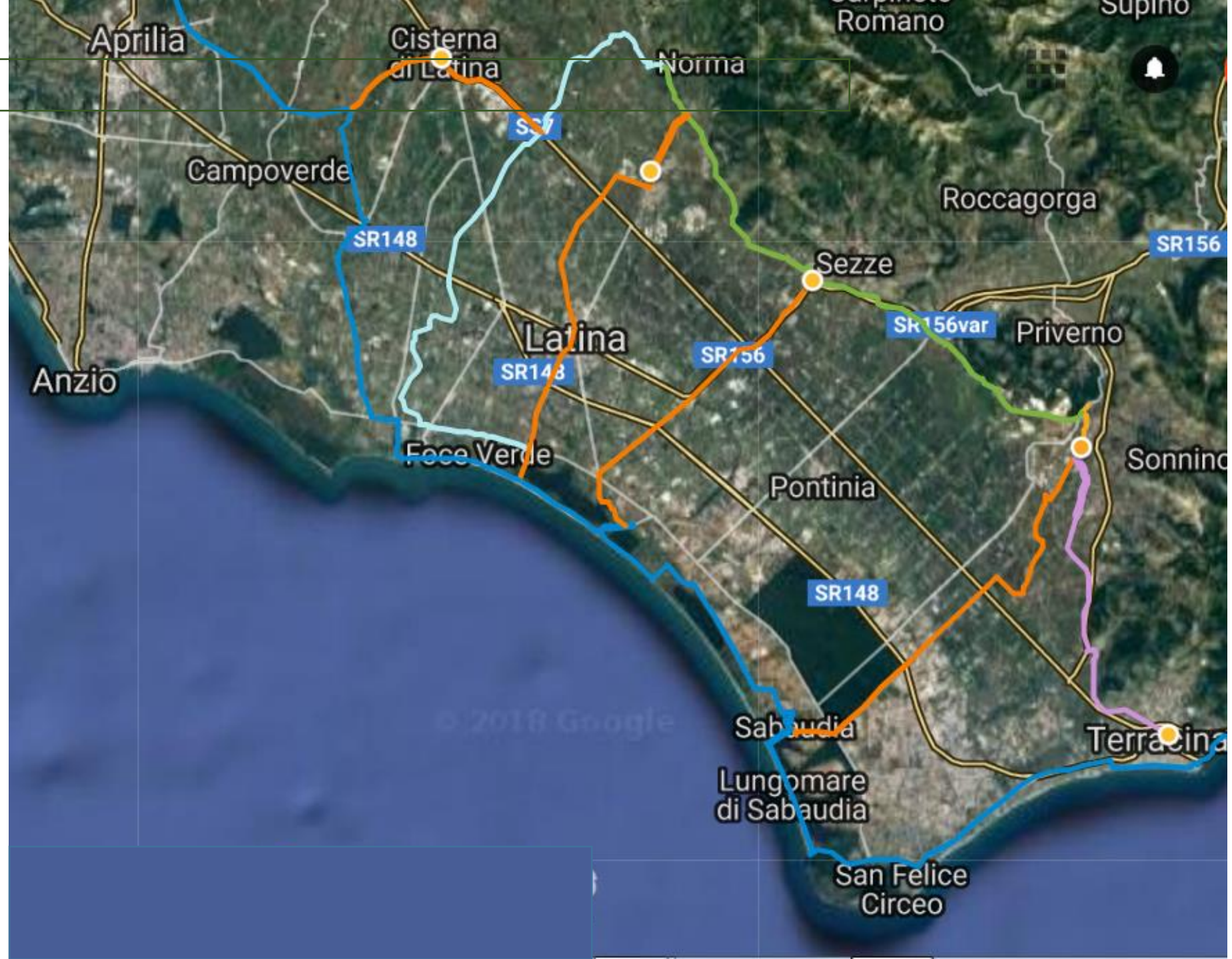
Percorso pedemontano
(Su antico tracciato ferroviario)



Proposta di percorso lungo
il canale delle acque medie



Collegamento Fossanova Terracina



UNA RETECICLABILE PER L'AGRO PONTINO

Legenda

Stazioni ferroviarie



Conessioni ferrovia Eurovelo 7




Eurovelo 7



Percorso pedemontano
(Su antico tracciato ferroviario)



Proposta di percorso lungo
il canale delle acque medie



Collegamento Fossanova
Terracina



Asse longitudinale lungo l'Appia



Integrazioni al Percorso
Eurovelo 7

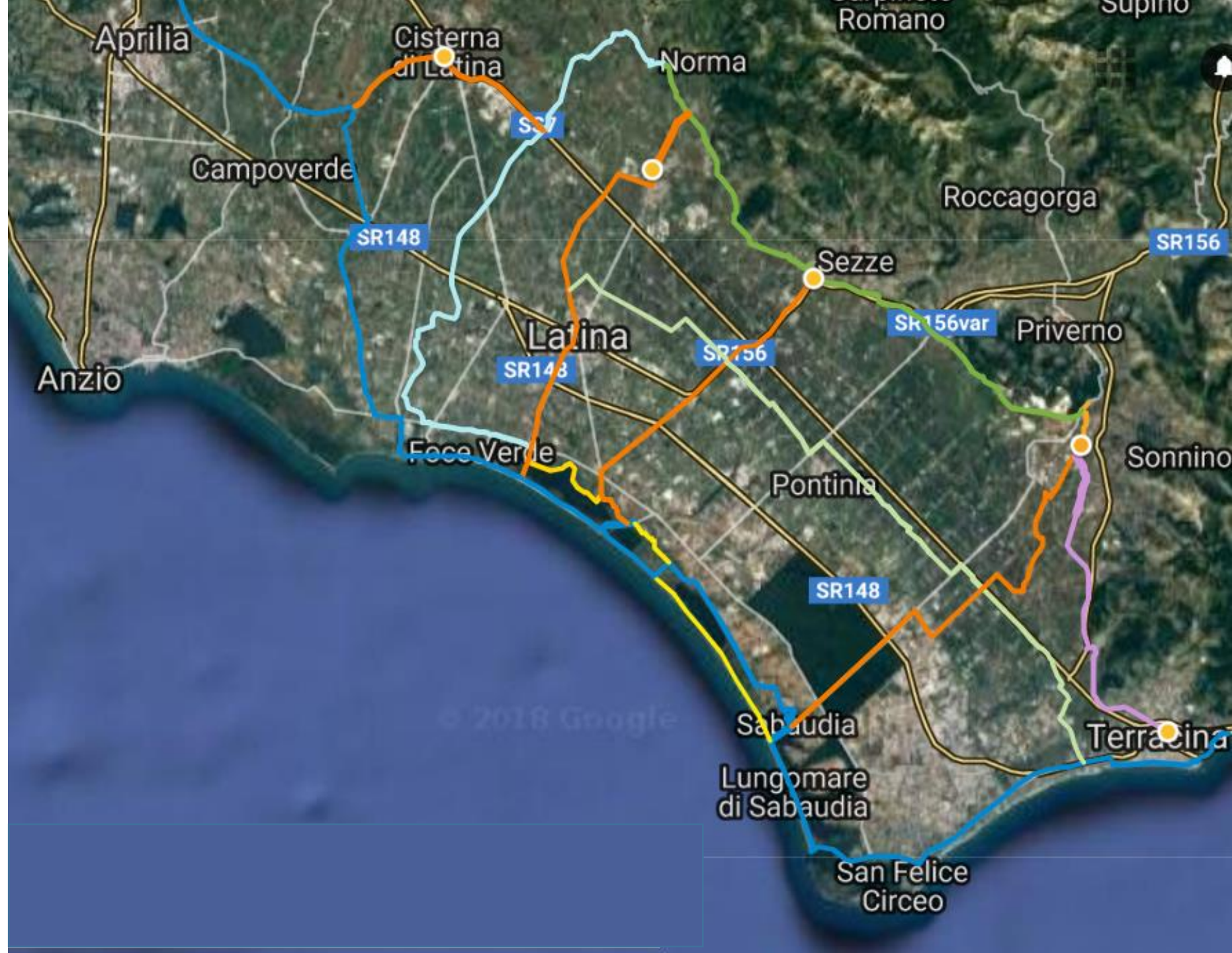










Fig. 5

SCHEMA GENERALE
DELLA RETE CICLABILE

-  A
 -  B
 -  C
 -  D
- Perimetro del sistema
-  Trasversali collina-costa
 -  Principale asse longitudinale
 -  Stazioni ferroviarie

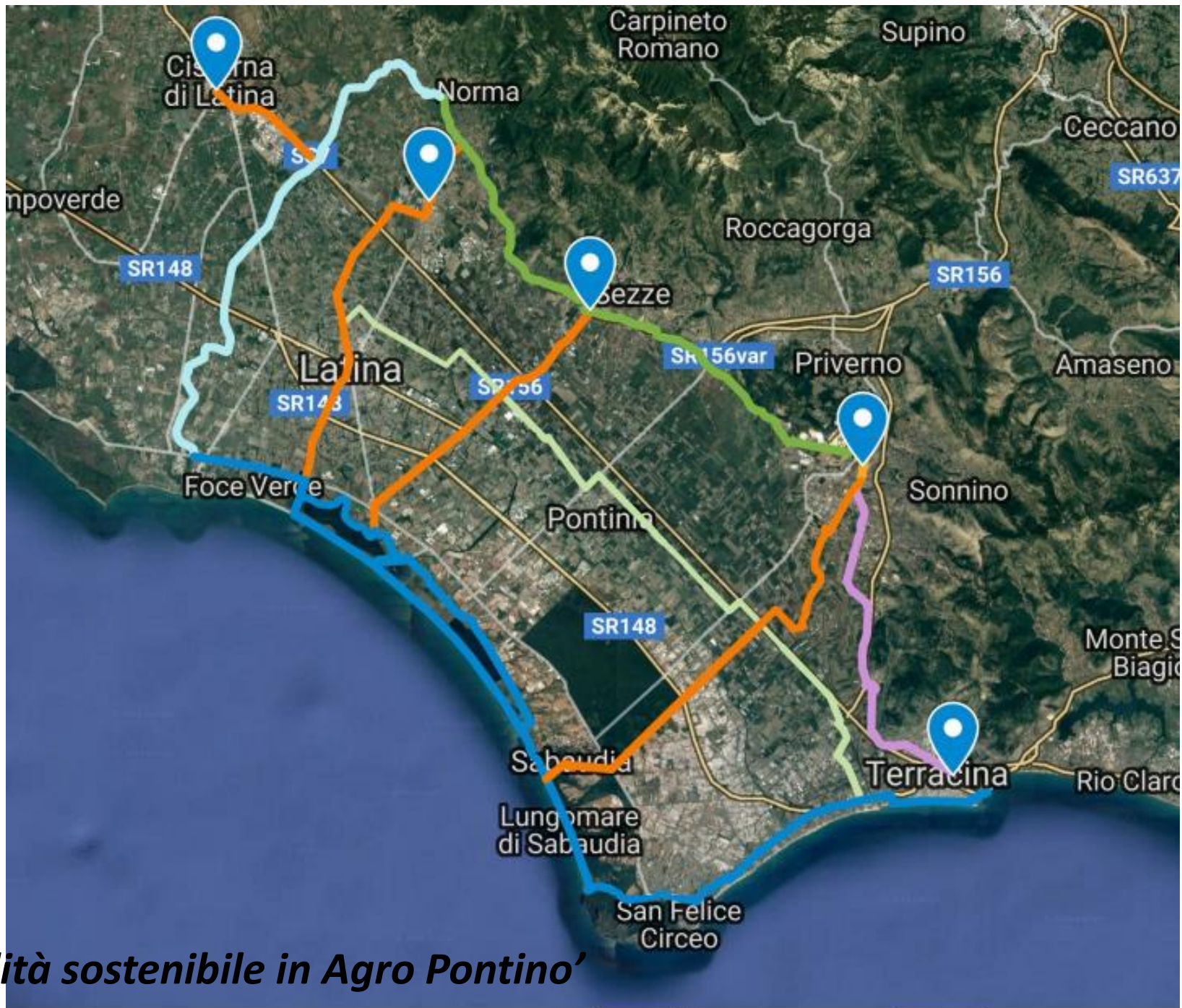
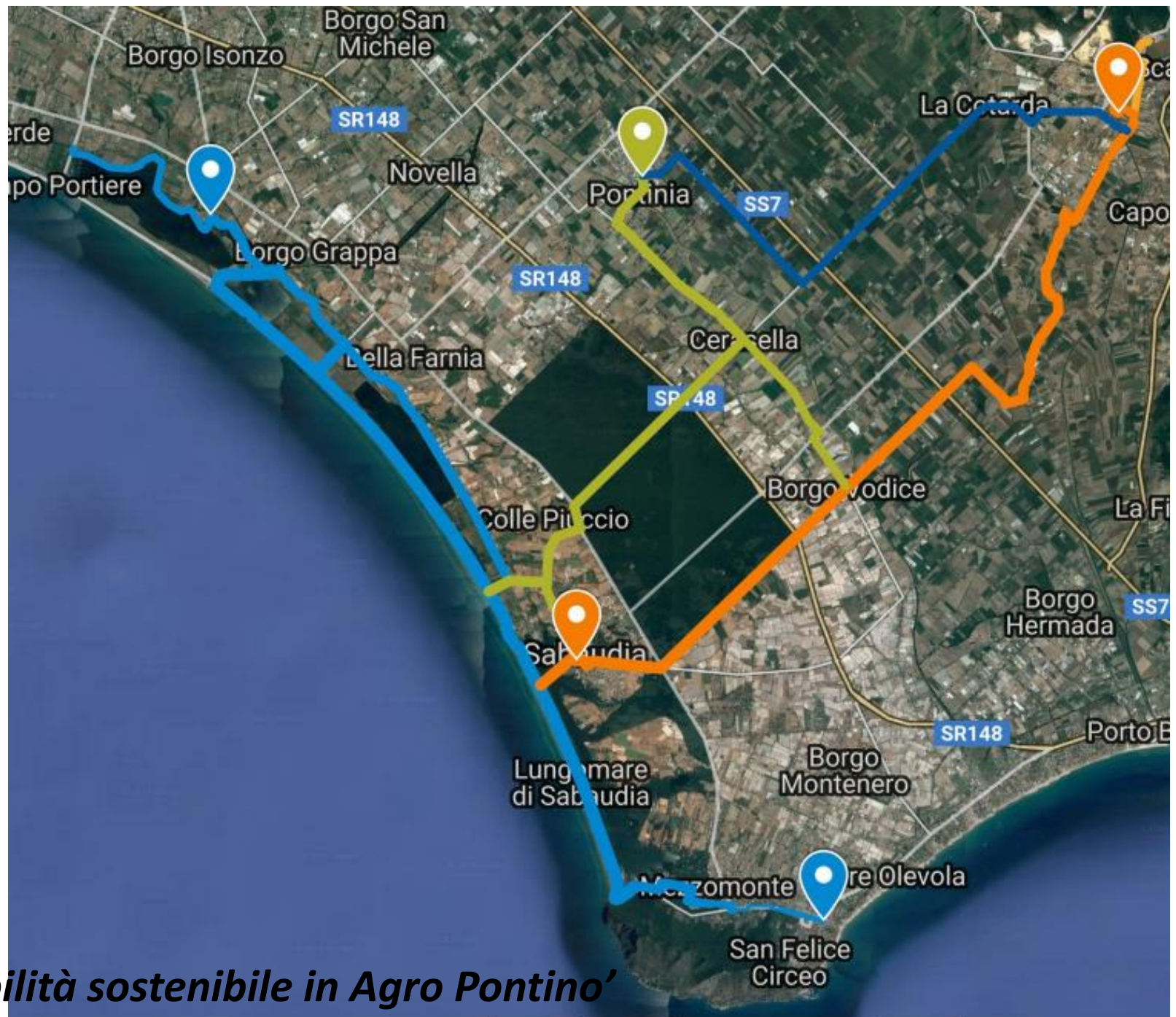


Fig.6

SCHEMA DEL TRACCIATO STRALCIO

Fogliano - San Felice -
Priverno - Pontinia - Sabaudia



'Appunti per un progetto di mobilità sostenibile in Agro Pontino'